

**Публичные слушаний по утверждению
генерального плана города Богданович
и утверждению проектов планировки
для строительства линейных объектов
на территории городского
округа Богданович**

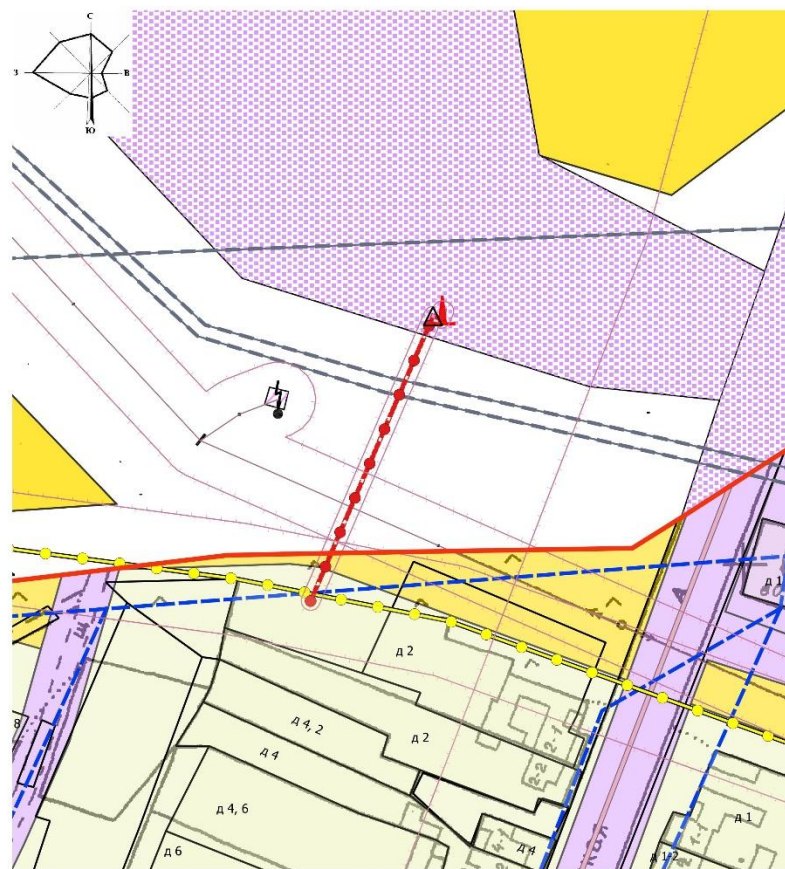
Утверждение проекта красных линий города Богданович



Проект красных линий города Богданович
Свердловской области



Утверждение проекта планировки с проектом межевания территории для размещения линейного объекта «Газоснабжение котла наружного размещения RS-Y100 для отопления здания кемпинга на участке с кадастровым номером 66:07:2301002:49 с. Чернокоровское Богдановичского района» (строительство подземного газопровода)



Условные обозначения

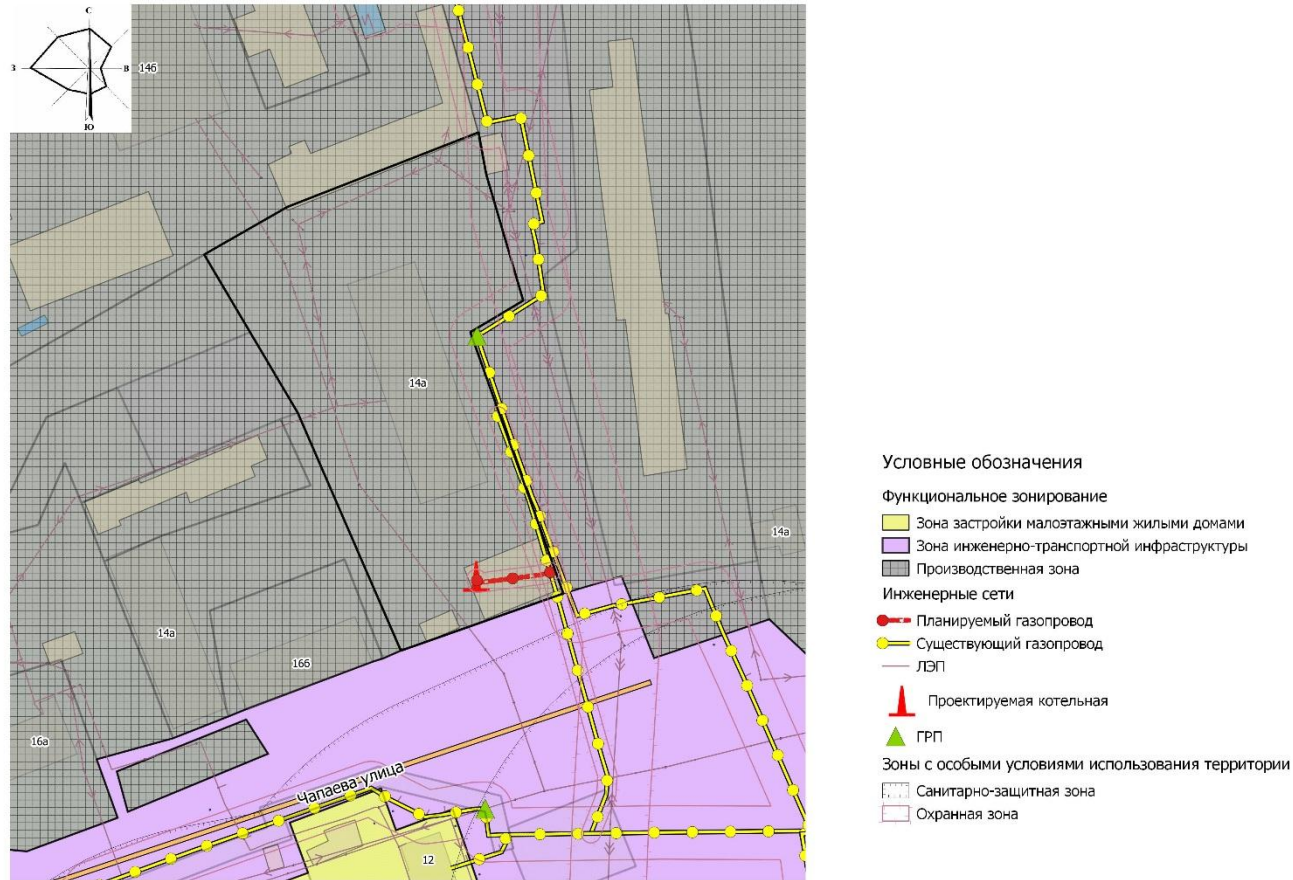
Функциональное зонирование

- Зона транспортной инфраструктуры (Т)
- Зона инженерной инфраструктуры (И)
- Зона сельскохозяйственного использования (Сх)
- Жилая зона (Ж)

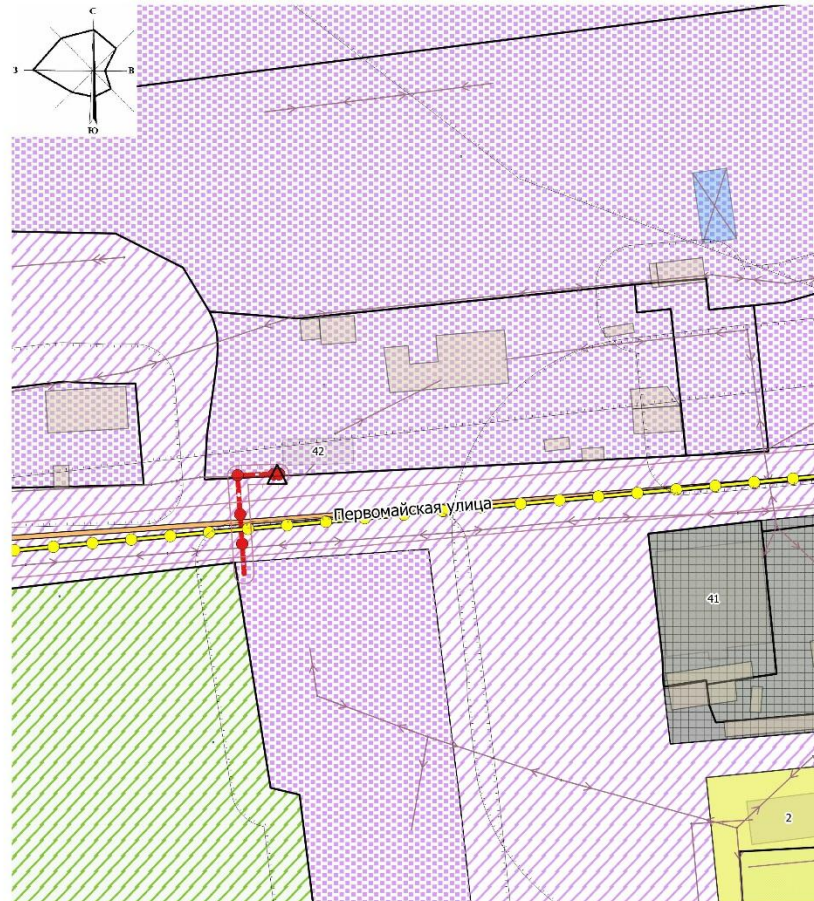
Инженерные сети

- Планируемый газопровод
- Существующий газопровод
- ЛЭП 10 кВ
- ВОЛС
- Планируемый ГРПШ
- Планируемая котельная
- Трансформаторная подстанция
- Зоны с особыми условиями использования территории
- Охранная зона газопровода

Утверждение проекта планировки с проектом межевания территории для размещения линейного объекта «Газоснабжение котла наружного размещения RS-Y 100 для отопления производственного здания по ул. Чапаева, д. 14А город Богданович, Свердловской области» (строительство подземного газопровода)



Утверждение проекта планировки с проектом межевания территории для размещения линейного объекта «Газоснабжение нежилых зданий по ул. Первомайская, д. 42 город Богданович, Свердловской области» (строительство газопровода)



Условные обозначения

Функциональное зонирование

- Зона транспортной инфраструктуры (Т)
- Зона инженерной инфраструктуры (И)
- Зона рекреационного назначения (Р)

Инженерные сети

- Планируемый газопровод
- Существующий газопровод
- ЛЭП

- Планируемый ГРПШ

Зоны с особыми условиями использования территории

- Санитарно-защитная зона
- Охранная зона газопровода

Спасибо за внимание!